Barcelona, España [Concurso. Primer Premio] / Spain [Competition. First Prize]

BIBLIOTECA JAUME FUSTER

2001/2005 JAUME FUSTER LIBRARY



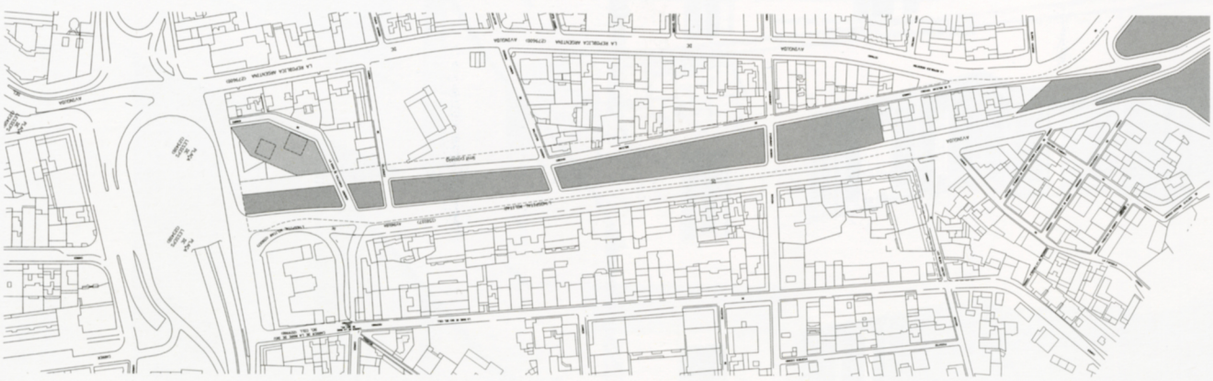

Plano de situación / Site plan

La propuesta nace de dos consideraciones: en primer lugar, de entender la importancia que como telón de fondo del solar de la Biblioteca tiene la fachada —suma de las This proposal arises from two considerations: in the first place, understanding the importance of the façade as a backdrop to the Library site —the sum of the **fachadas posteriores de gran tamaño de los edificios con acceso por la Avenida República Argentina—, y en segundo lugar, de recoger el cambio radical que en el uso y** large-scale rear facades of the buildings on Avenida República Argentina—, and secondly, taking up the radical change to the direct link between the 'green **el entendimiento de esta parte de la ciudad tendrá la conexión directa del 'corredor verde' (limitado entre la Av. Hospital Militar y c/ Bolívar) con la plaza Lesseps. En el pri-** belt' (bounded by Av. Hospital Militar and Calle Bolívar) and Plaza Lesseps caused by the use and consideration of this part of the city. In the first case, we try **mer caso, se intenta fundir el propio volumen de la Biblioteca con el de los edificios posteriores.**
to merge the Library volume with the buildings behind it.



Este objetivo se traduce en la planta al definir su límite con una geometría romboidal This is transferred to the plan by defining its boundary with a rhomboid geom- **que completa el volumen iniciado por estas edificaciones. De ese modo la Biblioteca** etry that completes the volume begun by these buildings. With this operation, **se enfrenta a la gran superficie abierta que significa la plaza Lesseps desde la** the Library confronts the large open area of Plaza Lesseps with the scale **escala y protección que le da el volumen que forman los edificios ya mencionados.** and protection afforded by the volume of the buildings behind it.













Sección longitudinal 1 / Longitudinal section 1



Sección longitudinal 2 / Longitudinal section 2

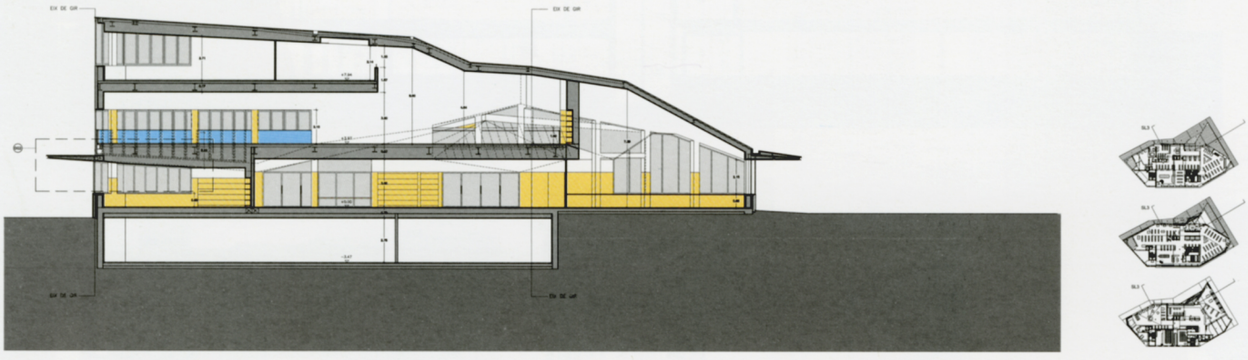

Sección longitudinal 3 / Longitudinal section 3

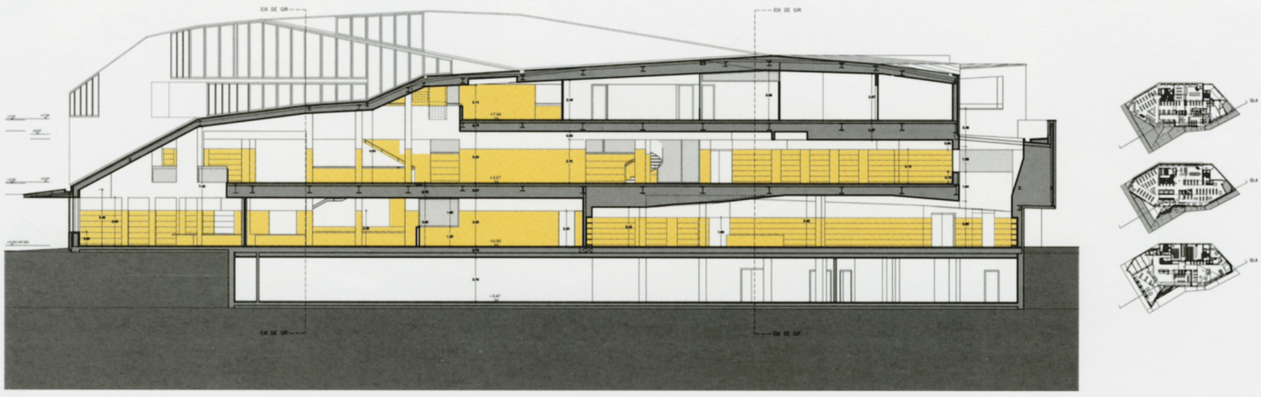

Sección longitudinal 4 / Longitudinal section 4


biblio/teca/u.tòpic-a/05
itinerari 4
ELS MOVIMENTS
Alfredo Costa Monteiro

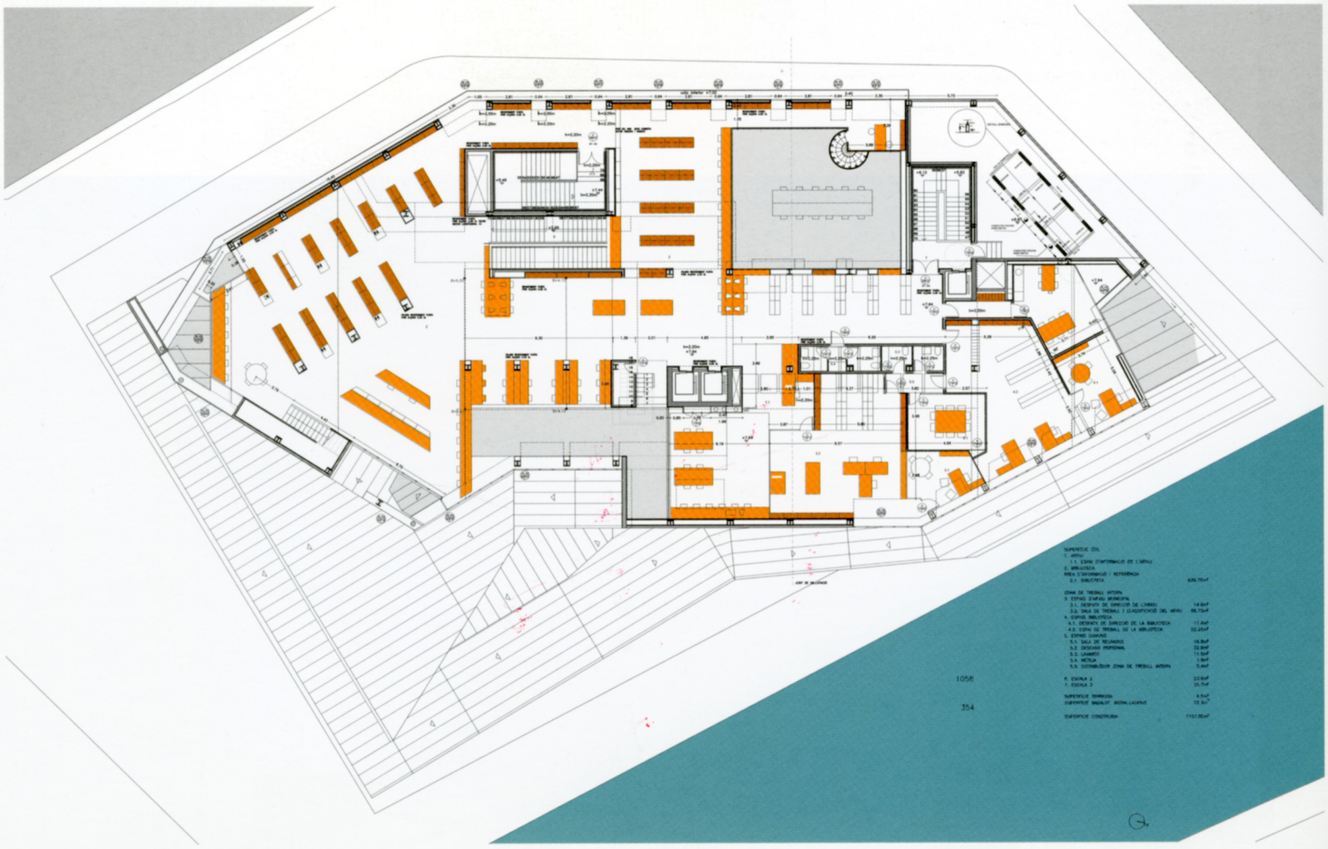

Planta segunda. Cota +7.94 / Second floor plan. Level +7.94

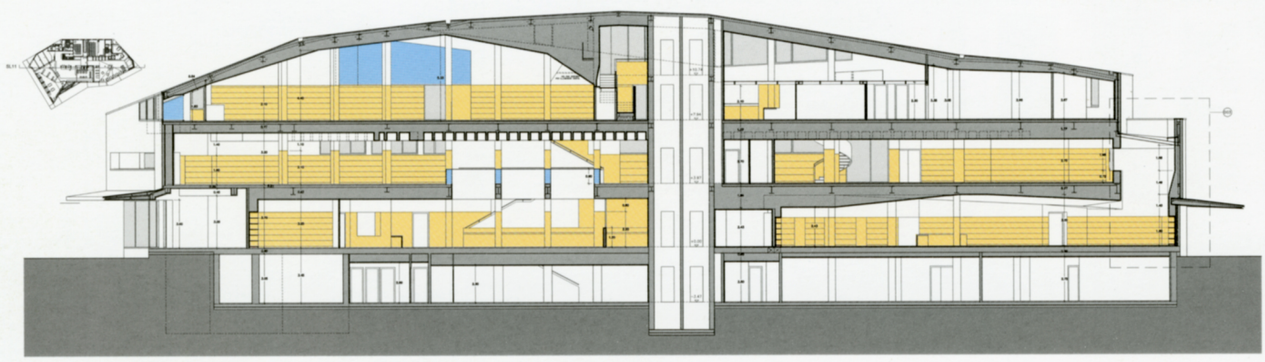

Sección longitudinal 11 / Longitudinal section 11

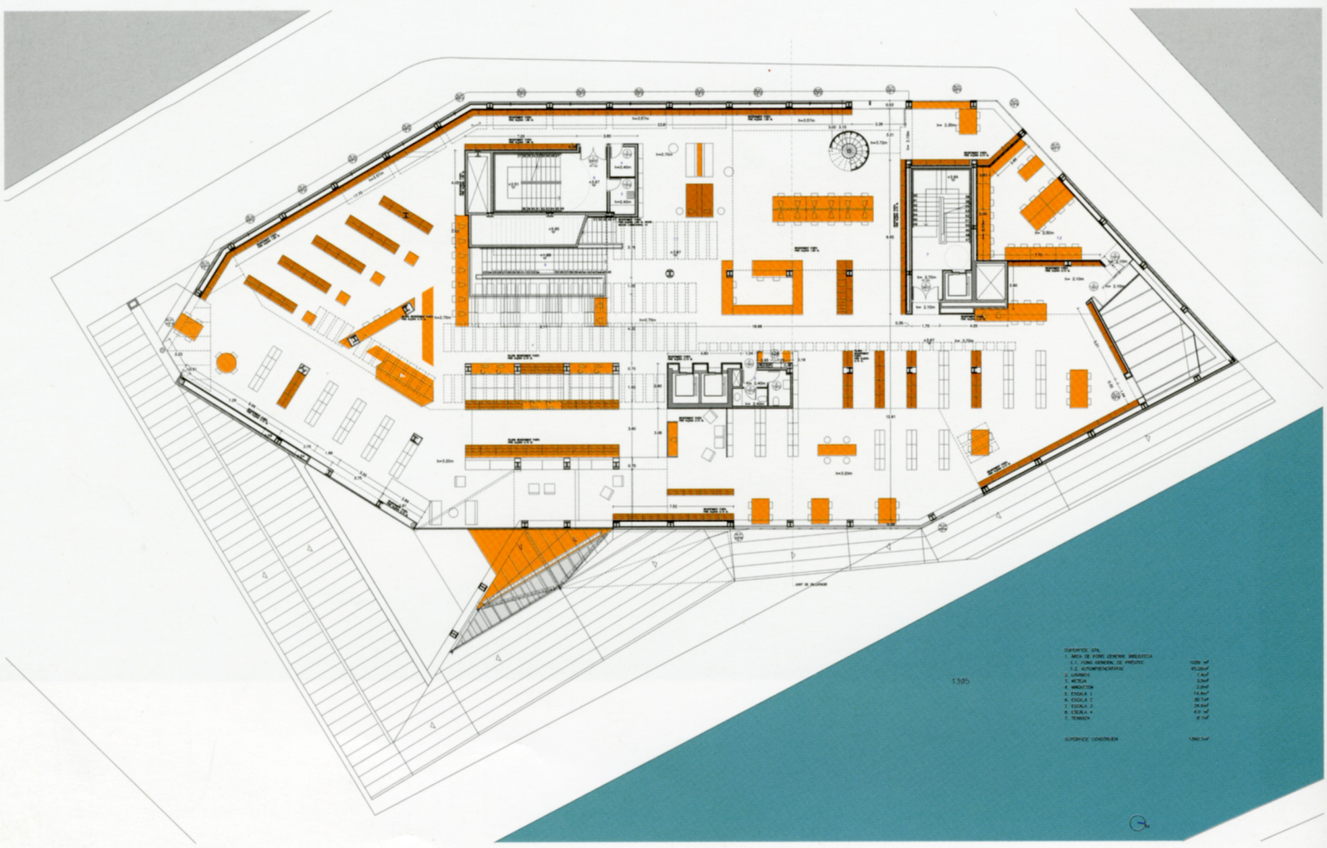

Planta primera. Cota +3.97 / First floor plan. Level +3.97






ATENCIÓ
OBRES
Pl. Lesseps
30

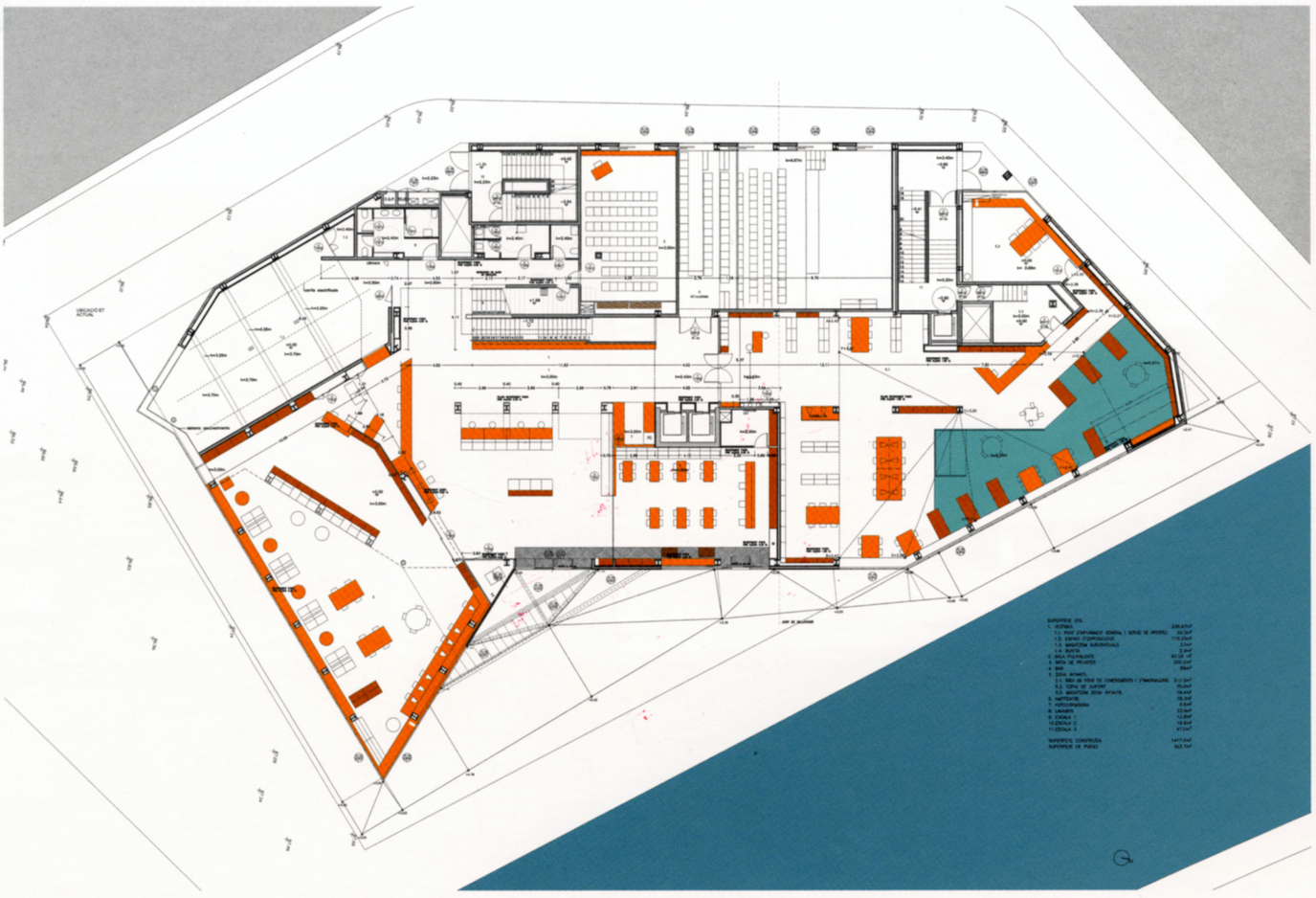

Planta baja. Cota +0.00 / Ground floor plan. Level +0.00

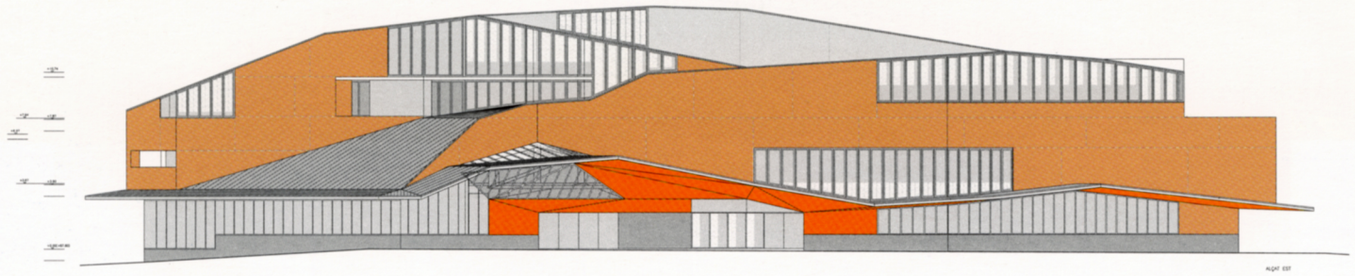

Alzado Este / East elevation

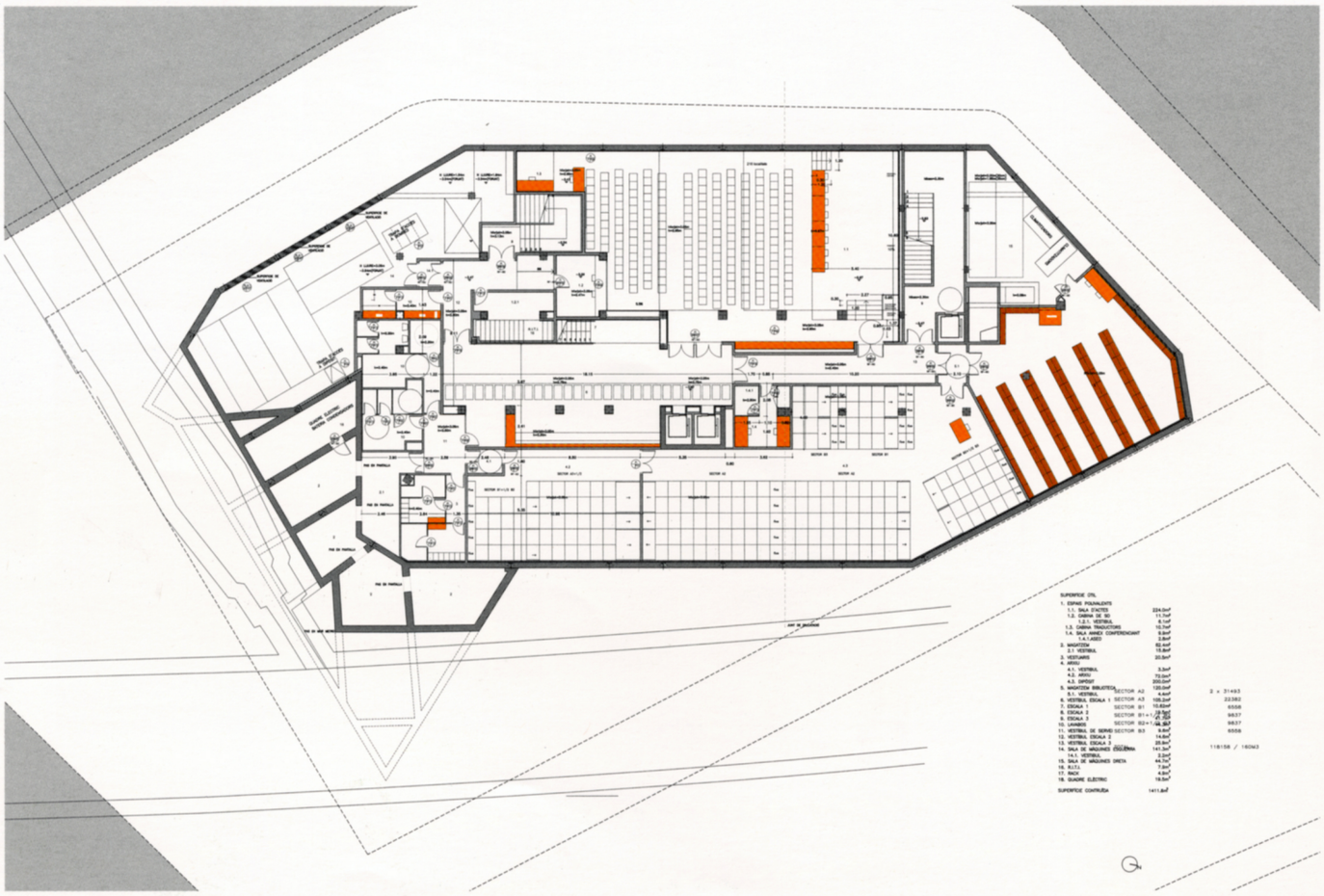

Planta sótano. Cota -3.47 / Basement floor plan. Level -3.47




Biblioteca
Jaume Fuster



En el segundo caso, se ha entendido la apertura de este corredor verde, al Norte de la plaza Lesseps, como un eje público que expresa y recoge la topografía singular sobre la que se asienta esta parte de la ciudad —ladera de montaña, verde mezclado con construcción—, y del que precisamente la plaza se presenta como final o como inicio.

In the second case, the aperture of this green belt north of Plaza Lesseps is used as a public backbone that expresses and takes in the unusual topography of this part of the city —a mountain slope, green mixed with construction—, for which the square is presented as the end or starting point.

Se podría decir que las montañas (Collserola) llegan hasta Lesseps y a partir de aquí la ciudad tiene otra consistencia, más ligada al trazado de las calles que a la topografía o a la pendiente.

One could say that the hills (Collserola) descend into Lesseps, and that beyond this point, the city has a different consistency that is closer to the street alignment than the topography or the slope.

Expresar esta condición de límite montaña-ciudad de la plaza Lesseps, nos ha llevado a configurar volumétricamente la Biblioteca casi como un edificio que —llegando de Collserola— se sitúa sobre la ciudad con los atributos de las montañas.

Expressing the condition of Plaza Lesseps as a mountain-city boundary led us to shape the Library volume almost as a building which, descending from Collserola, settles in the city with the attributes of the surrounding hills.






JASP


HABITATGES
HOTEL MONDA LESSEPS


Ajuntament de Barcelona
Ajuntament de Barcelona
Ajuntament de Barcelona
Ajuntament de Barcelona

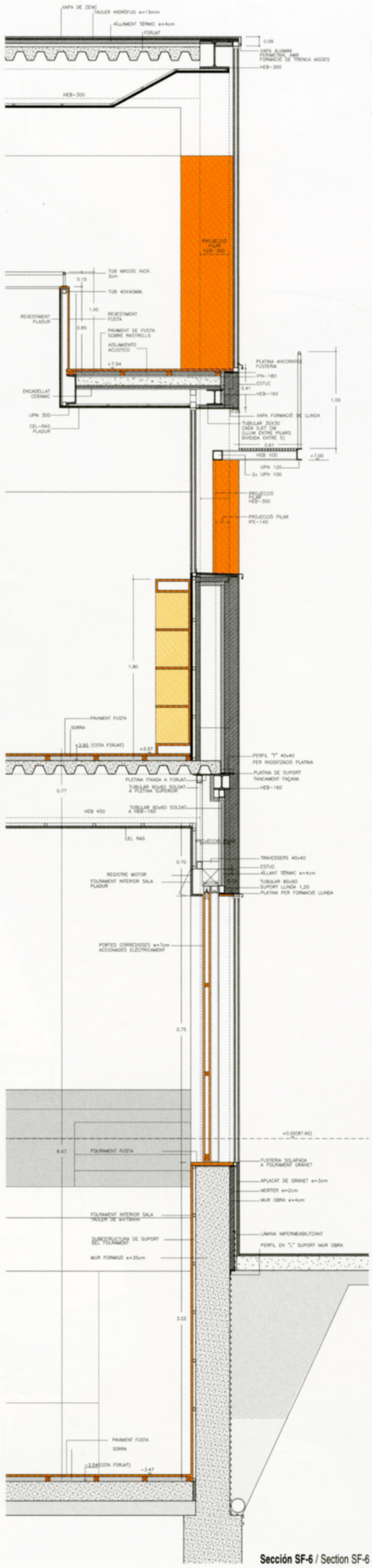

Sección SF-6 / Section SF-6

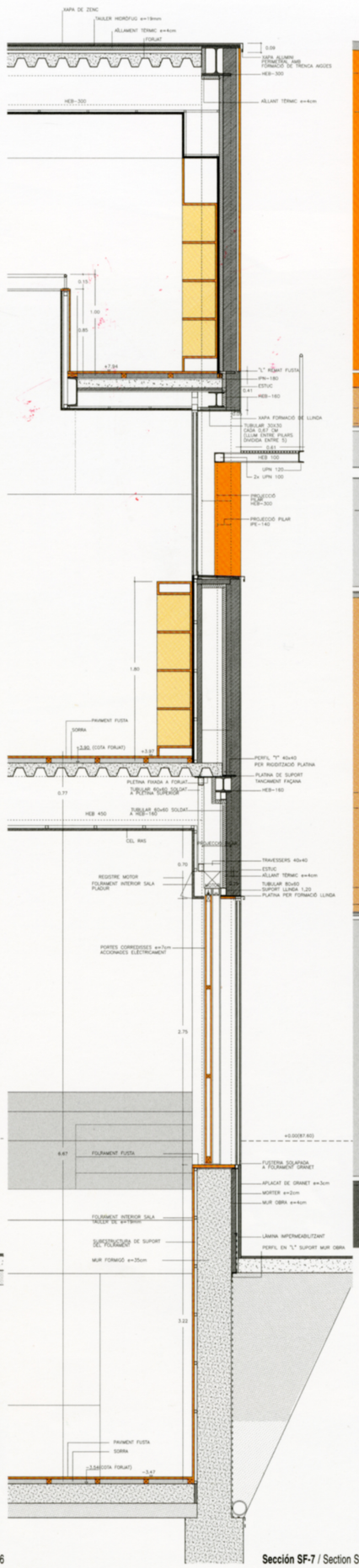

Sección SF-7 / Section SF-7

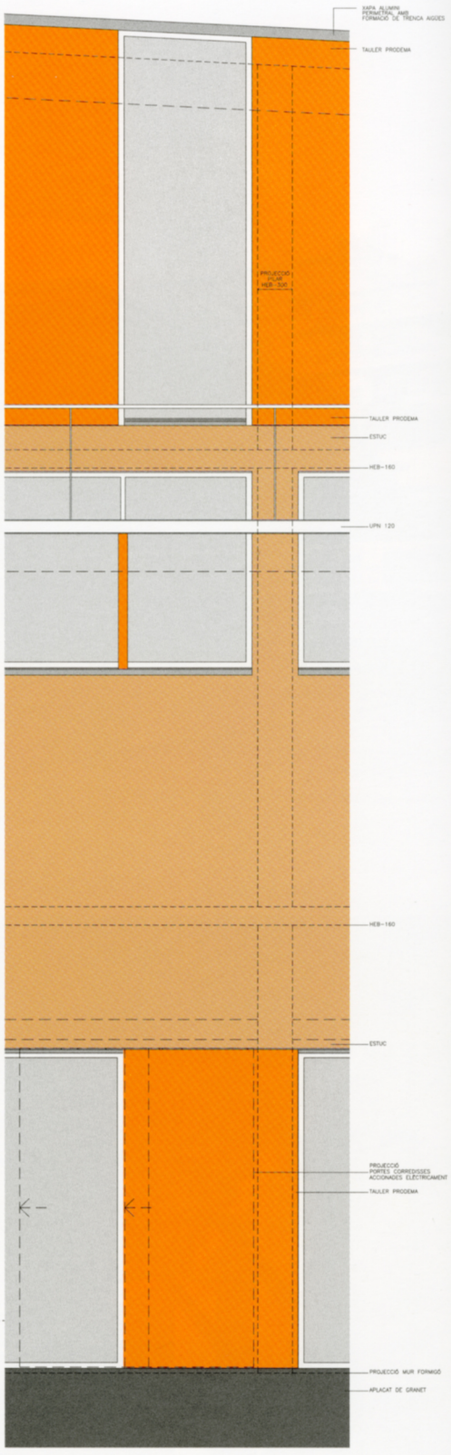

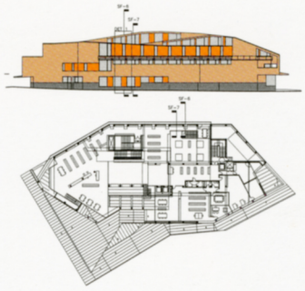



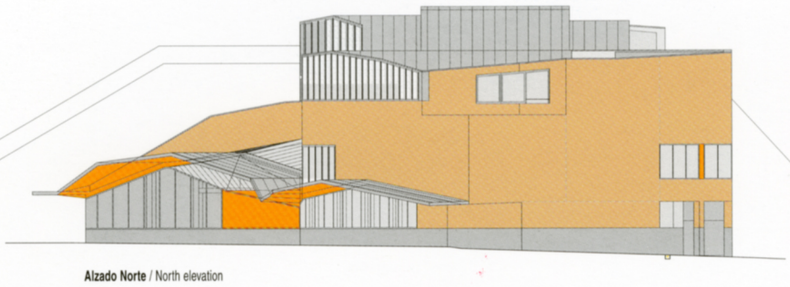

Alzado Norte / North elevation



Estructura de la marquesina / Canopy structure



Sección tipo AA' / Typical section AA'

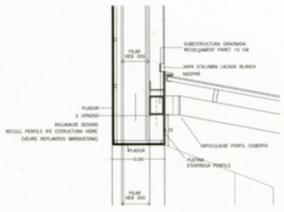

Detalle A / Detail A

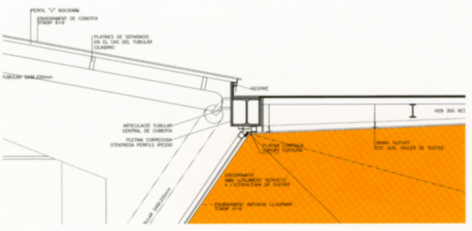

Detalle B / Detail B

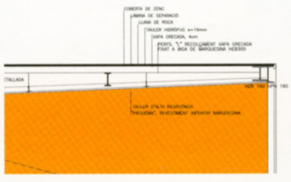

Detalle C / Detail C

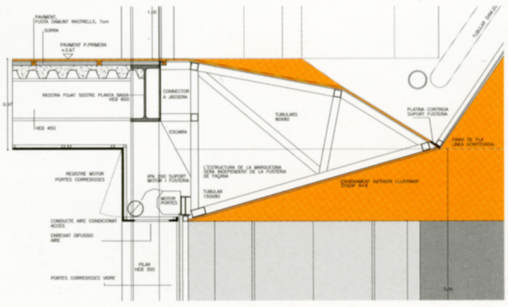

Detalle D / Detail D

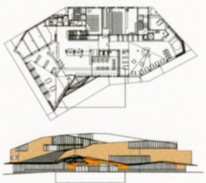

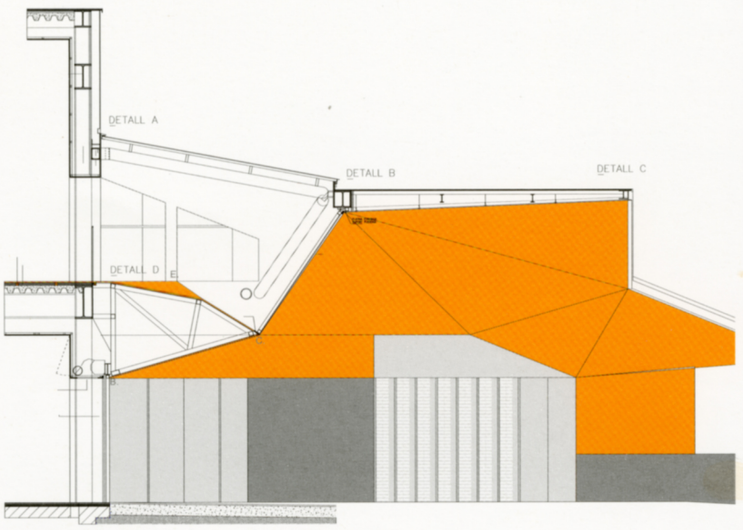

Detalle de sección por marquesina de acceso / Entrance canopy. Section detail

Biblioteca
Jaume Fuster






Internet 2




Internet 1



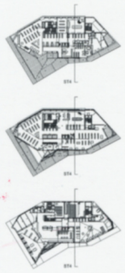



Sección transversal 4 / Cross section 4



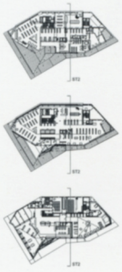

Sección transversal 2 / Cross section 2

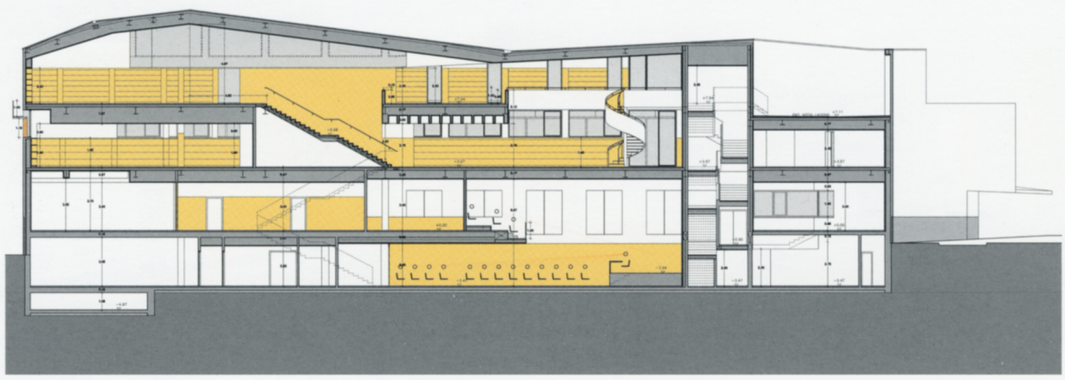

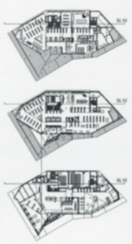

Sección longitudinal 10 / Longitudinal section 10

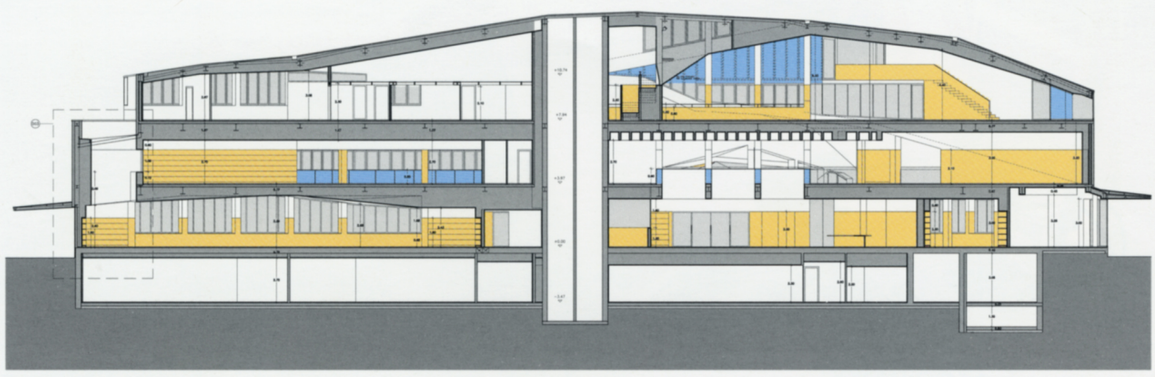



Sección longitudinal 12 / Longitudinal section 12

Internet 2

Geografia







